

登記年月日：昭和54年2月8日

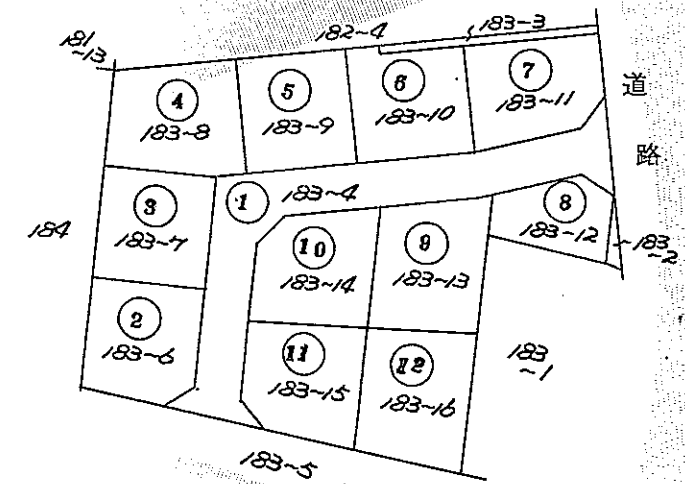
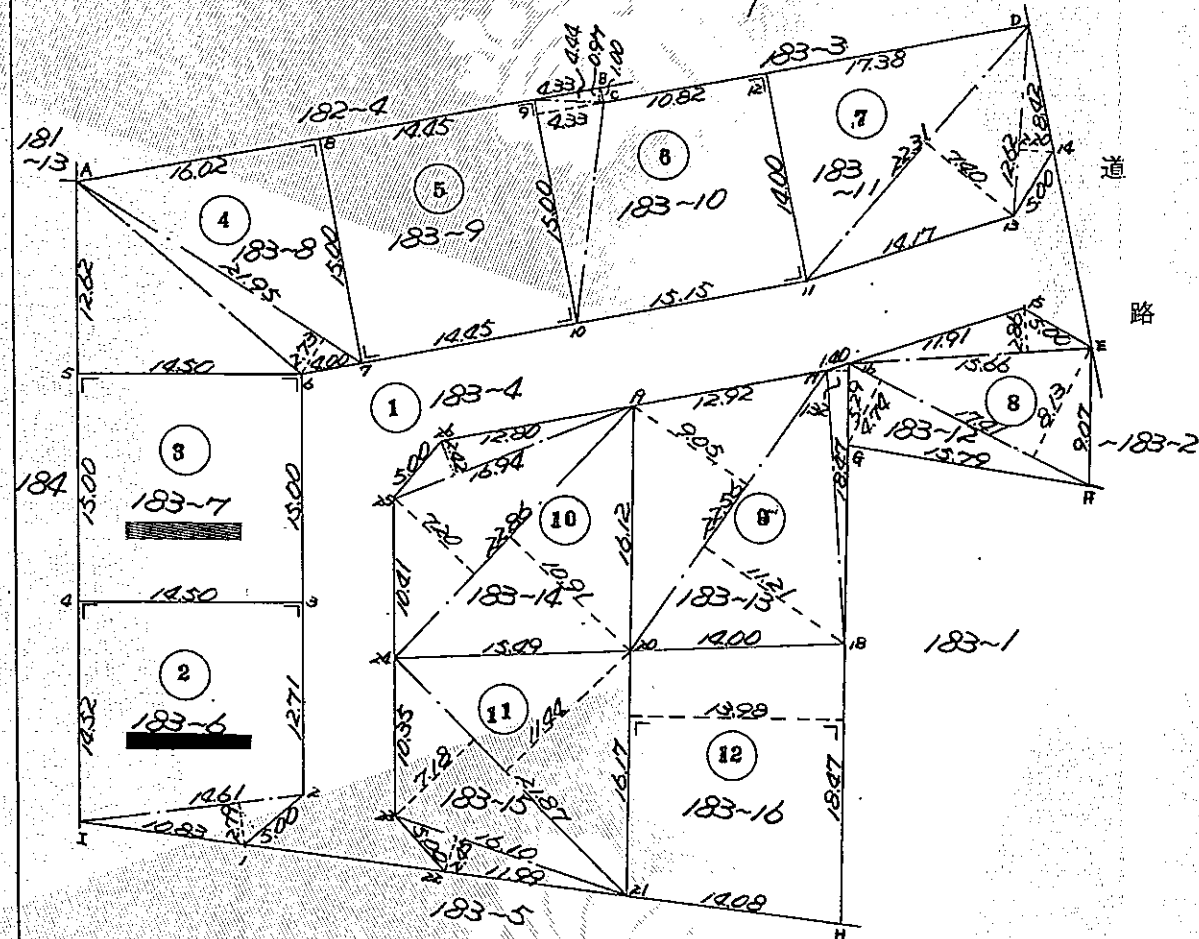
616006

地番 183番4, 183番6
ないし183番16

地積測量図 1/2

土地の所在 亀田郡七飯町字本町 本町四丁目 Q³42.43


種類	既新の別	筆界点符号
石標	既設	
	新設	
コンクリート標	既設	A
	新設	
合成補綴材	既設	B, C, D, E, F, G, H, I
	新設	J, K, L, M, N, O, P



令和6年6月21日
これは図面に記録されている内容を証明した書面である。
函館地方務局

登記官

加藤正明



昭和五十四年三月八日
処理済

作製者 土地家屋調査士 阿部英 (昭和54年2月6日作製)

申請人 函館市赤川通町205番地の118
読売観光開発株式会社
代表取締役 坂本昭

縮尺 1/1000
1/500

(函館土地家屋調査士会用紙)

登記年月日：昭和54年2月8日

616007



地番	183番4・183番6 ないし183番16	地積測量図	1/2
土地の所在	亀田郡七飯町字本町 本町四丁目		

種類	既新の別	筆界点符号
石標	既設	
	新設	
コンクリート標	既設	
	新設	
	既設	
	新設	

- ⑨ 183-13 $132 \times 18.47 \times \frac{1}{2} = 12.1902$
 $(9.05 + 11.21) \times 22.56 \times \frac{1}{2} = 228.5328$
 計 240.7230 / ∴ 240^{m2}
- ⑩ 183-14 $2.42 \times 16.94 \times \frac{1}{2} = 20.4974$
 $(7.20 + 10.91) \times 22.86 \times \frac{1}{2} = 206.9973$
 計 227.4947 / ∴ 227^{m2}
- ⑪ 183-15 $2.45 \times 16.10 \times \frac{1}{2} = 19.7225$
 $(7.18 + 11.44) \times 21.87 \times \frac{1}{2} = 203.6097$
 計 223.3322 / ∴ 223^{m2}
- ⑫ 183-16 $(16.17 + 18.47) \times 13.98 \times \frac{1}{2} = 242.1336$ / ∴ 242^{m2}

求積計算

- ① 183-4 $2.898.07175 - 2.396.27325 = 501.7985$ ∴ 501^{m2}
- ② 183-6 $2.79 \times 14.61 \times \frac{1}{2} = 20.38095$
 $(14.52 + 12.71) \times 14.50 \times \frac{1}{2} = 197.4175$
 計 217.79845 / ∴ 217^{m2}
- ③ 183-7 $15.00 \times 14.50 = 217.5000$ / ∴ 217^{m2}
- ④ 183-8 $12.62 \times 14.50 \times \frac{1}{2} = 91.4950$
 $2.73 \times 21.95 \times \frac{1}{2} = 29.96175$
 $15.00 \times 16.02 \times \frac{1}{2} = 120.1500$
 計 241.60675 / ∴ 241^{m2}
- ⑤ 183-9 $15.00 \times 14.05 = 210.7500$ / ∴ 210^{m2}
- ⑥ 183-10 $0.97 \times 4.44 \times \frac{1}{2} = 2.1534$
 $4.33 \times 15.00 \times \frac{1}{2} = 32.4750$
 $(10.82 + 15.15) \times 14.00 \times \frac{1}{2} = 181.7900$
 計 216.4184 / ∴ 216^{m2}
- ⑦ 183-11 $14.00 \times 17.38 \times \frac{1}{2} = 121.6600$
 $7.40 \times 22.31 \times \frac{1}{2} = 82.5470$
 $2.20 \times 12.62 \times \frac{1}{2} = 13.8820$
 計 218.0890 / ∴ 218^{m2}
- ⑧ 183-12 $2.86 \times 15.66 \times \frac{1}{2} = 22.3938$
 $(4.74 + 8.13) \times 17.41 \times \frac{1}{2} = 112.03335$
 計 134.42715 / ∴ 134^{m2}

令和6年6月21日
これは図面に記録されている内容を証明した書面である。
函館地方務局

登記官

加藤正明



作製者 土地家屋調査士 亀田郡七飯町字本町 阿部 英 (昭和54年2月6日作製)

申請人 函館市赤川通町205番地0118 読光観光開発株式会社 代表取締役 坂本 昭 治 縮尺 1/

(函館土地家屋調査士会用紙)

昭和五十四年六月廿日