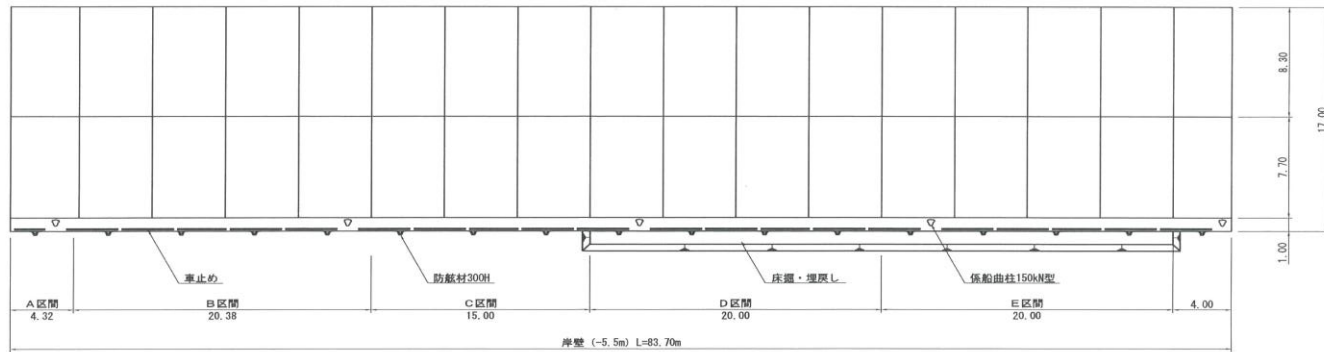


森港（本港）岸壁改修工事設計図書

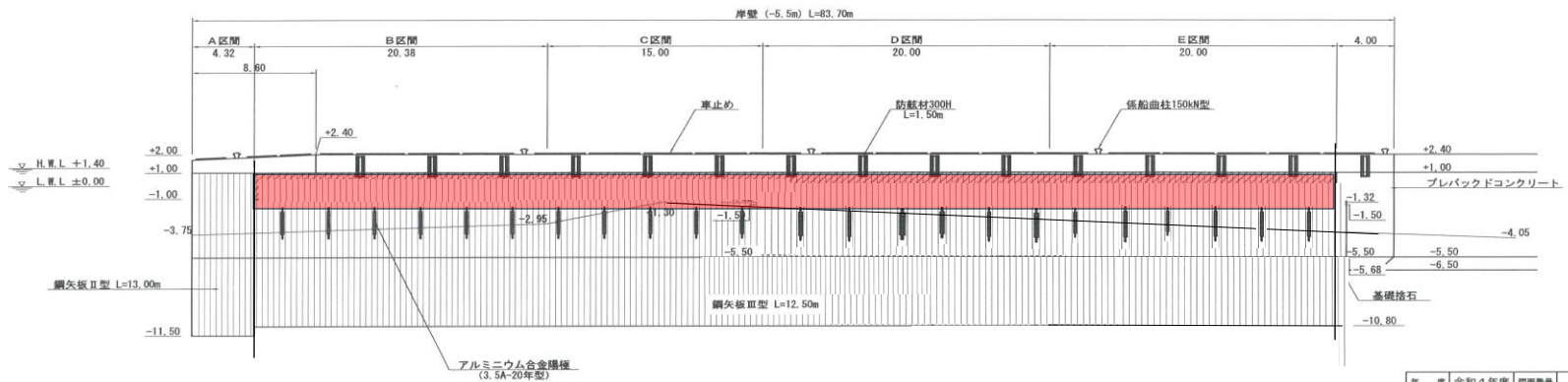
| 図面番号 | 図面タイトル | 縮尺 |
|------|--------|-------|
| 1 | 平面縦断面図 | 1/300 |
| 2 | 標準断面図 | 1/100 |
| 3 | 付属工詳細図 | 図示 |
| 4 | | |
| 5 | | |
| 6 | | |
| 7 | | |
| 8 | | |
| 9 | | |
| 10 | | |
| 11 | | |
| 12 | | |
| 13 | | |
| 14 | | |
| 15 | | |
| 16 | | |
| 17 | | |
| 18 | | |
| 19 | | |
| 20 | | |



平面図 S=1/300

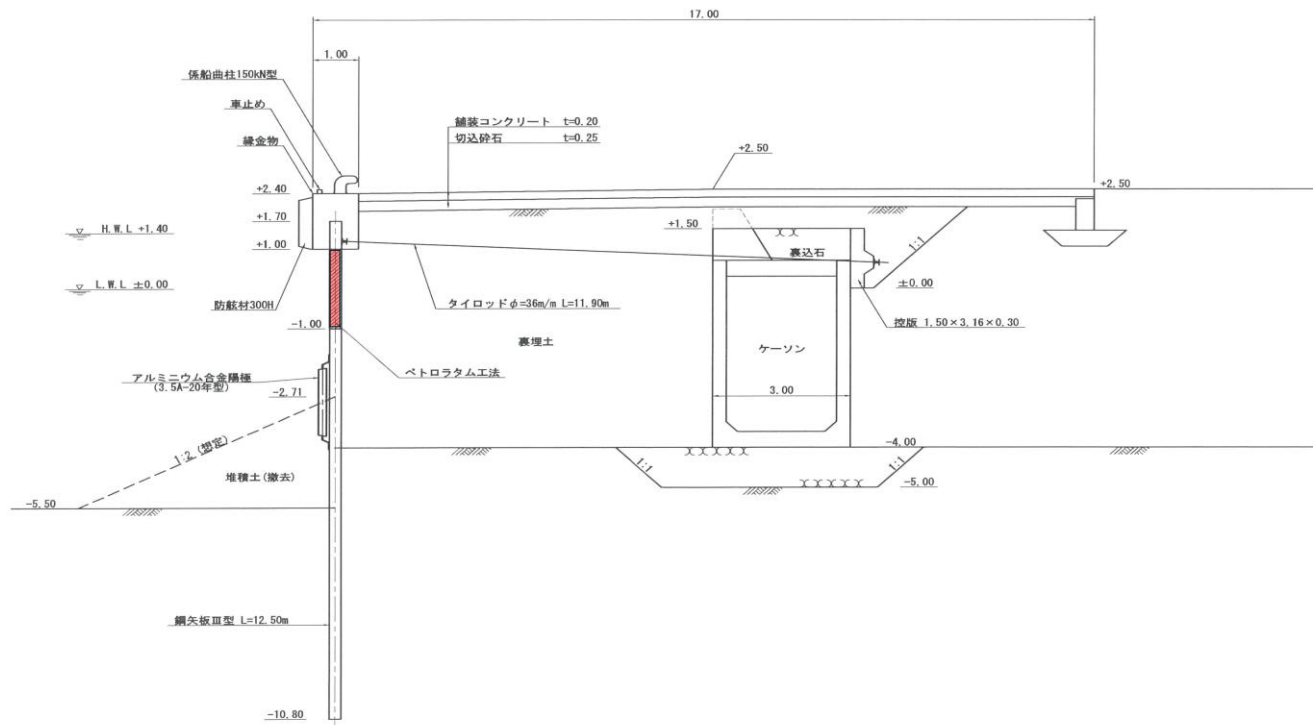


縦断面図 S=1/300



| | | | |
|-----|------------|------|--------|
| 年度 | 令和4年度 | 図面番号 | ○ |
| 工事名 | 森港岸壁補修設計業務 | | |
| 図面名 | 平面・縦断面図 | | |
| 縮尺 | S=1/300 | 単位 | m:メートル |
| | | 設計 | 森町 |

標準断面図



| | | | |
|-------|---------------------|------|--------|
| 年 度 | 令和4年度 | 図面番号 | ○ |
| 工 事 名 | 森港岸壁補修設計業務 | | |
| 図面名称 | 標準断面図(1) (B-C区間) | | |
| 縮 尺 | S=1/100 | 単 位 | m:メートル |
| 森町 | | | |

